Numerous Hort 71.6 Rds 71.8 & N 72.2 Rds 72.8 Turn. 73.0 Park.

Topo map free

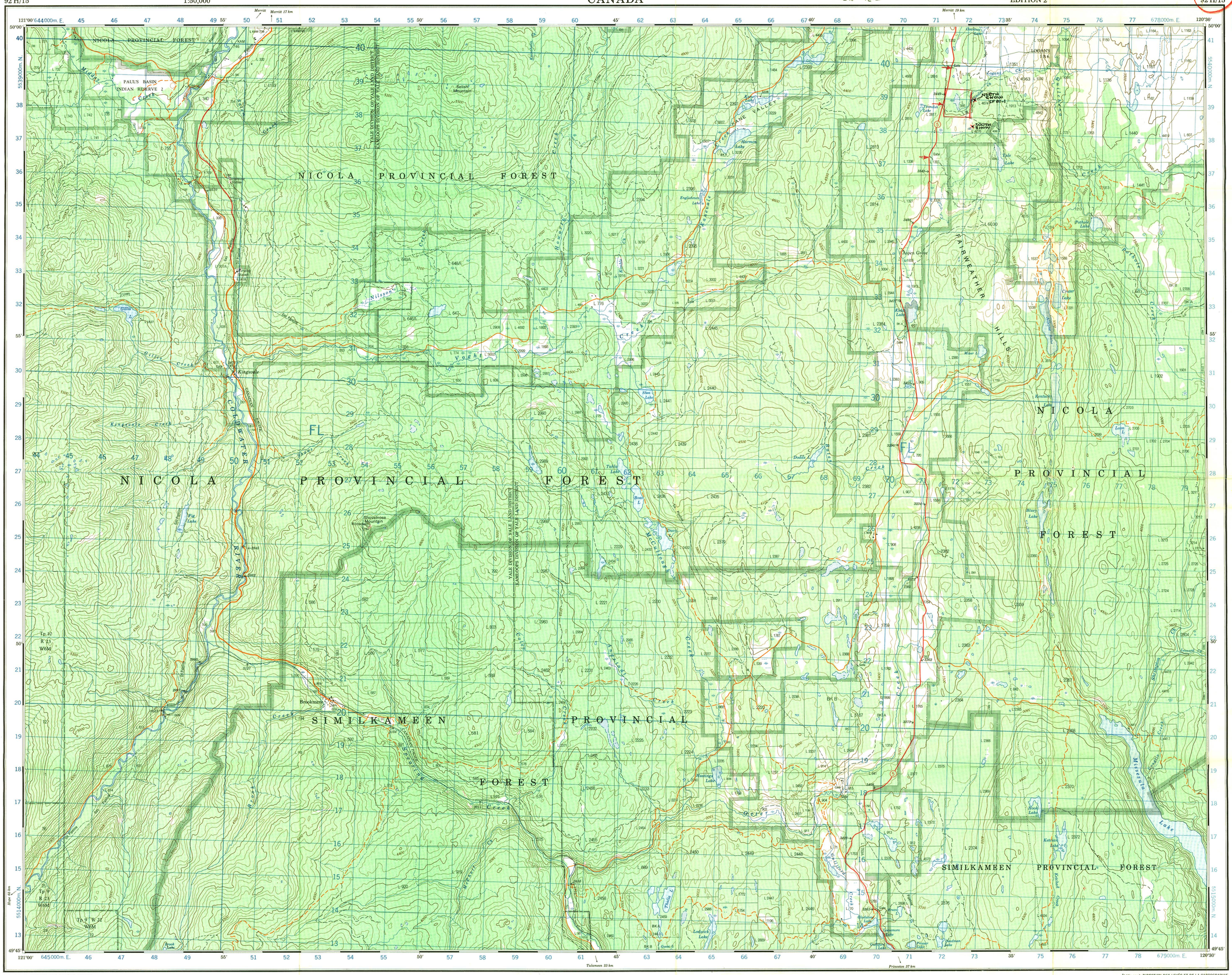

Military users, refer to this map as: / Référence de cette carte pour usage militaire:

SERIES / SÉRIE	A 721
MAP / CARTE	92 H/15
EDITION / ÉDITION	2 MCE

GLOSSARY GLOSSAIRE

Airfield	Service d'aviation
Arena	Arena
City Limits	Limites de ville
Cuchems	Douane
Ditch	Fossé
Dugout	Abreuvoir
Dump	Dépotoir
Filtration Plant	Usine de filtration
Gas	Gaz
Golf Course	Terrain de golf
Junk Yard	Ferraille
Kiln	Four
Lookout	Belvédère
Mine Waste	Débris de mine
Oil Wells	Puits de pétrole
Park	Parc
Rink	Patinoire
Senior Citizens Home	Foyer de l'âge d'or
Ski Area	Station de ski
Sting Bog	Fondrière à filaments
Surveyed Line	Ligne arpentée
Tank	Réservoir
Water	Eau
Winter Road	Chemin d'hiver

For a complete glossary see reverse side
Pour un glossaire complet, voir au verso

ABBREVIATIONS ABRÉVIATIONS

Aband	Abandoned	Abandonné, ée	
C	Cemetery	Cimetière	
CC	County	Comté	
E	Elevator	Elévateur	
Fy	Ferry	Traversier	
IR	Indian Reserve	Réserve indienne	
H	Hospital	Hôpital	
L	Lot	Lot	
Micro	Microwave	Micro-ondes	
Mun	Municipality	Municipalité	
P	Post Office	Bureau de poste	
Pn	Power House	Centrale électrique	
RCMP	Royal Canadian Mounted Police	Gendarmerie Royale Canadienne	
Res	Reservoir	Réservoir	
Trans Sta	Transformer Station	Poste de transformateurs	
TFL	Tree Farm Licence	Licence de sylviculture	

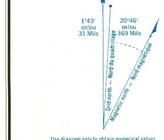

Use diagram only to obtain numerical values
APPROXIMATE MEAN DECLINATION 1977
FOR CENTRE OF MAP
Annual change decreasing 4.6'

N'utiliser le diagramme que pour obtenir les valeurs numériques
DÉCLINAISON MOYENNE APPROXIMATIVE
AU CENTRE DE LA CARTE EN 1977
variation annuelle decroissante 4.6'

ONE THOUSAND METRE
UNIVERSAL TRANSVERSE MERCATOR GRID
ZONE 10
QUADRILLAGE DE MILLE MÈTRES
TRANSVERSE UNIVERSEL DE MERCATOR

GRID ZONE DESIGNATION: DÉSIGNATION DE LA ZONE DU QUADRILLAGE:	100,000 M. SQUARE IDENTIFICATION: IDENTIFICATION DU CARRÉ DE 100,000 M.
10 U	FL

EXAMPLE OF METHOD USED TO GIVE A REFERENCE TO NEAREST 100 METRES
EXEMPLE DE LA MÉTHODE EMPLOYÉE POUR FIXER DES REPÈRES À 100 MÈTRES PRÈS



REFERENCE POINT / POINT DE REPÈRE	CHURCH · ÉGLISE	(as above) (ci-dessus)
EASTING: Read number on grid line immediately to left of point. LONGITUDE EST: Noter le chiffre de la ligne du quadrillage immédiatement à gauche du repère:		97
Estimate tenths of a square from this line eastward to point: Estimer le nombre de dixièmes du carré entre cette ligne et le repère en direction est:		5 / 975
NORTHING: Read number on grid line immediately below point. LATITUDE NORD: Noter le chiffre de la ligne du quadrillage immédiatement en-dessous du repère:		98
Estimate tenths of a square from this line northward to point. Estimer le nombre de dixièmes du carré entre cette ligne et le repère en direction nord:		4 / 984
GRID REFERENCE / RÉFÉRENCE AU QUADRILLAGE:		975984

Nearest similar grid reference 100,000 metres (about 63 miles)
La prochaine référence semblable est à 100,000 mètres (environ 63 milles)

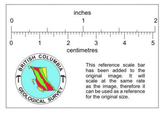

This reference scale bar has been set to the same length as the original map. It will scale at the same rate as the image, therefore it can be used as a reference for the original size.

TABLEAU D'ASSEMBLAGE DU SYSTÈME NATIONAL DE RÉFÉRENCE CARTOGRAPHIQUE



INDEX TO ADJOINING MAPS OF THE NATIONAL TOPOGRAPHIC SYSTEM

Produced by the SURVEYS AND MAPPING BRANCH, DEPARTMENT OF ENERGY, MINES AND RESOURCES. Updated from aerial photography taken in 1975. Culture check 1976. Information current as of 1976.

Copies may be obtained from the Canada Map Office, Department of Energy, Mines and Resources, Ottawa, or your nearest map dealer.

© Canada Copyrights Reserved 1978

Roads:	Routes:	dual highway 2 lanes/voies séparées	more than 2 lanes plus one or more	less than 2 lanes plus one or more
hard surface, all weather	pavée, toute saison	2 lanes	plus one or more	less than 2 lanes
		2 lanes/voies séparées	plus one or more	moins de 2 voies
loose or stabilized surface, all weather	gravier, aggloméré, toute saison	2 lanes or more	less than 2 lanes	less than 2 lanes
loose surface, dry weather	de gravier, temps sec	2 voies ou plus	moins de 2 voies	moins de 2 voies
undassified streets	rues hors classe			
cartrack	de terre			
trail, cut line or portage	sentier, percée ou portage			

FOR COMPLETE REFERENCE SEE REVERSE SIDE POUR UNE LISTE COMPLÈTE DES SIGNES VOIR AU VERSO

ASPEN GROVE
YALE LAND DISTRICT
BRITISH COLUMBIA
Scale 1:50,000 Échelle

Miles 1 0 1 2 3 Milles
Metres 1000 0 1000 2000 3000 4000 Mètres
Yards 1000 0 1000 2000 3000 4000 Verges

CONTOUR INTERVAL 100 FEET
Elevations in Feet above Mean Sea Level
North American Datum 1927
Transverse Mercator Projection

CONVERSION SCALE FOR ELEVATIONS / ÉCHELLE DE CONVERSION DES ÉLÉVATIONS
Metres 30 20 10 0 50 100 150 200 250 300 Mètres
Feet 100 50 0 100 200 300 400 500 600 700 800 900 1000 Pieds

ÉQUIDISTANCE DES COURBES 100 PIEDS
Élévations en pieds au-dessus du niveau moyen de la mer
Système de référence géodésique nord-américain, 1927
Projection transverse de Mercator

Établie par la DIRECTION DES LEVÉS ET DE LA CARTOGRAPHIE, MINISTÈRE DE L'ÉNERGIE, DES MINES ET DES RESSOURCES. Mise à jour à l'aide de photographies aériennes prises en 1975. Vérification des ouvrages en 1976. Renseignements à jour en 1976.

Ces cartes sont en vente au Bureau des Cartes du Canada, ministère de l'Énergie, des Mines et des Ressources, Ottawa, ou chez le vendeur le plus près.

© Canada 1978, tous droits réservés

681157

ASPEN GROVE
92 H/15
EDITION 2