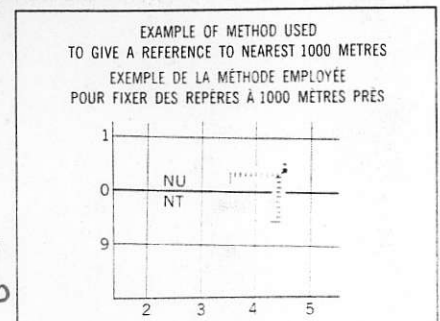


GRID ZONE DESIGNATION: DÉSIGNATION DE LA ZONE DU QUADRILLAGE:	100 000 m SQUARE IDENTIFICATION IDENTIFICATION DU CARRÉ DE 100 000 m				
9U	<table border="1"> <tr> <td>WL</td> <td>XL</td> </tr> <tr> <td>WK</td> <td>XK</td> </tr> </table>	WL	XL	WK	XK
WL	XL				
WK	XK				
	60				
	6				




REFERENCE POINT POINT DE REPÈRE	CHURCH - EGLISE (as above) (ci-dessus)
SQUARE: Read letters of 100 000m square CARRÉ: Lire les lettres du carré de 100 000m	NU
EASTING: Read number on grid line immediately to left of point. ABSCISSE: Noter le chiffre de la ligne du quadrillage immédiatement à gauche du repère.	4
Estimate tenths of a square from this line eastward to point. Estimer le nombre de dixièmes du carré entre cette ligne et le repère en direction est:	5 45
NORTHING: Read number on grid line immediately below point. ORDONNÉE: Noter le chiffre de la ligne du quadrillage immédiatement en dessous du repère.	0
Estimate tenths of a square from this line northward to point. Estimer le nombre de dixièmes du carré entre cette ligne et le repère en direction nord:	4 04
GRID REFERENCE: RÉFÉRENCE AU QUADRILLAGE:	NU4504
If reporting beyond 18° in any direction, prefix Grid Zone designation as: 14VNU4504 Si vous faites connaître votre position à quelqu'un qui se trouve à plus de 18°, peu importe la direction, indiquez également la zone du quadrillage tel que: 14VNU4504	

ABLIÉ PAR LA DIRECTION DES LEVÉS ET DE LA CARTOGRAPHIE. MINISTÈRE DE L'ÉNERGIE, DES MINES ET DES RESSOURCES. SE A JOUR À L'AIDE DE CARTES À GRANDE ÉCHELLE. MISE À JOUR TELS QU'INDIQUÉS AU DIAGRAMME. ÉCHÉLONNÉE EN 1988.

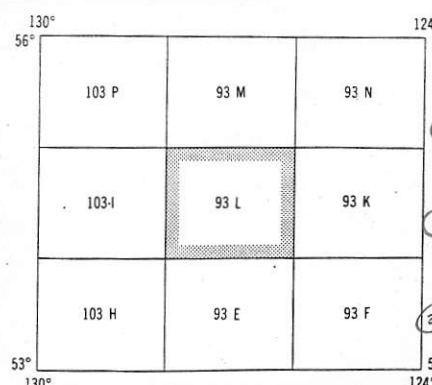
LES CARTES SONT EN VENTE AU BUREAU DES CARTES DU NADA, MINISTÈRE DE L'ÉNERGIE, DES MINES ET DES RESSOURCES, OTTAWA, OU CHEZ LE VENDEUR LE PLUS PRÈS.

© 1988. SA MAJESTÉ LA REINE DU CHEF DU CANADA. MINISTÈRE DE L'ÉNERGIE, DES MINES ET DES RESSOURCES.



SCALE 500 FEET  
Scale Mean Sea Level  
Datum 1927  
Projection

ÉQUIDISTANCE DES COURBES 500 PIEDS  
Altitudes en pieds  
Système de référence géodésique nord-américain, 1927  
Projection transverse de Mercator



Index to adjoining Maps of the National Topographic System  
Tableau d'assemblage du Système national de référence cartographique

DIRECTIONS TO PROPERTY  
From Hwy 16:

- ① South 2.7 km on W. Decker Road past sawmill
- ② LEFT (South) 18.1 km on MAXAN ROAD
- ③ RIGHT (West) 21 km on COLLEYMOUNT MAIN
- ④ RIGHT (North) ~4 km TO PROPERTY - (cont.)

862483