

note: see KC Regional Fig. 112 for detail (1:24,000 + 1:5,000) of this area

CANADA

EDITION 2

103 F/7 E

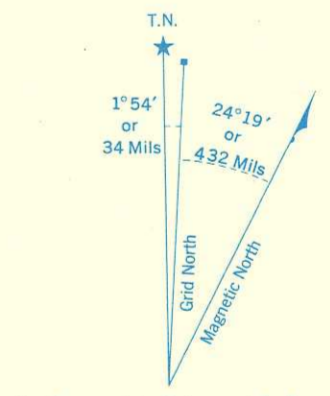
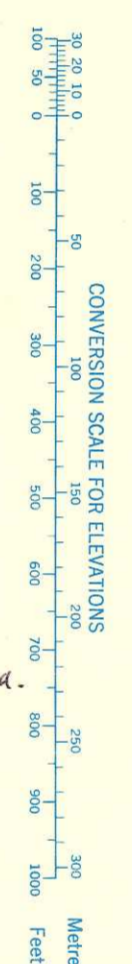
1:50,000

103 F/7 E



Refer to this map as: 103 F/7 E EDITION 2 ASCE SERIES A 721

See KC Regional Fig. 2 for 1:5,000 map of this area.



Use diagram only to obtain numerical values. APPROXIMATE MEAN DECLINATION 1965 FOR CENTRE OF MAP. Annual change decreasing 2.8'

100,000 M. SQUARE IDENTIFICATION	
GRID ZONE DESIGNATION	BU PQ
TO GIVE A REFERENCE TO NEAREST 100 METRES	
EXAMPLE: ROCK	
EASTING: Read number on grid line immediately to left of point	56
Estimate tenths of a square from this line eastward to point.	8
NORTHING: Read number on grid line immediately below point	21
Estimate tenths of a square from this line northward to point.	7
MILITARY GRID REFERENCE	568217
Nearest similar grid reference 100,000 metres (about 63 miles)	

ONE THOUSAND METRE UNIVERSAL TRANSVERSE MERCATOR GRID ZONE 8

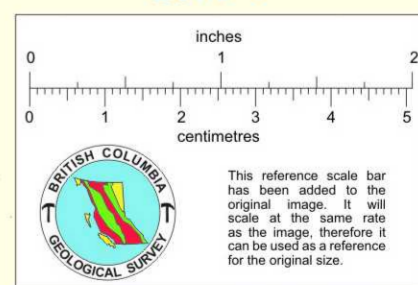


TABLEAU D'ASSEMBLAGE DU SYSTÈME NATIONAL DE RÉFÉRENCE CARTOGRAPHIQUE		
103 F/10 W	103 F/10 E	103 F/9 W
103 F/7 W	103 F/7 E	103 F/8 W
103 F/2 W	103 F/2 E	103 F/1 W

INDEX TO ADDING MAPS OF THE NATIONAL TOPOGRAPHIC SYSTEM

Produced by the ARMY SURVEY ESTABLISHMENT, R.C.E. Information depicted current as of 1964. Printed 1966. Copies may be obtained from the Map Distribution Office, Department of Mines and Technical Surveys, Ottawa.

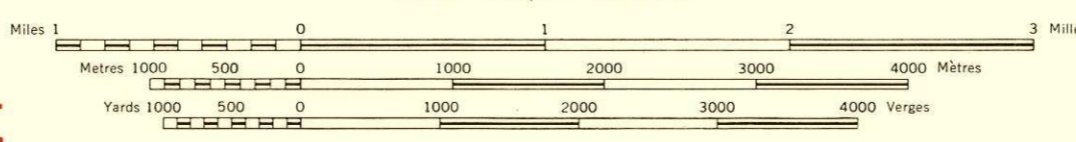
RENNELL SOUND

QUEEN CHARLOTTE DISTRICT

BRITISH COLUMBIA

SCALE 1:50,000 ÉCHELLE

Publié par le SERVICE TOPOGRAPHIQUE DE L'ARMÉE, (G.R.C.) Renseignements à jour en 1964. Imprimé en 1966. Ces cartes sont en vente au Bureau de distribution des cartes, ministère des Mines et des Relevés techniques, Ottawa.



Roads:	Routes:
hard surface, all weather	durée, toute saison
hard surface, all weather	durée, toute saison
loose surface, dry weather	de gravier, toute saison
loose surface, dry weather	de gravier, période sèche
cart track	de terre
trail or portage	sentier ou portage
Railway, normal gauge, single track	Chemin de fer, voie unique (département normal)
Horizontal control point, with elevation	Point géodésique, avec cote
Beach mark, with elevation	Repère de nivellement, avec cote
Spot elevation, precise, approximate	Point coté, précis, approximatif

CONTOUR INTERVAL 100 FEET
Elevations in Feet above Mean Sea Level

ÉQUIDISTANCE DES COURBES 100 PIEDS
Élévations en pieds au-dessus du niveau moyen de la mer

Transverse Mercator Projection
North American Datum 1927

Projection transverse de Mercator
Réseau géodésique nord-américain utilisé 1927

MAGNETIC DECLINATION 26° 13' EAST
AT CENTRE OF MAP 1965

DÉCLINAISON MAGNÉTIQUE AU CENTRE
DE LA FEUILLE EN 1965 : 26° 13' EST

Annual change decreasing 2.8'

Variation annuelle décroissante 2.8'

Building	Bâtiment	Church	Église
School	École	Post Office	Bureau de poste
Cemetery	Cimetière		
Rock; bare or wash, submerged	Roche; nue ou à fleur d'eau, submergée		
Lighthouse	Phare		
Power transmission line	Ligne de transport d'énergie		
River with bridge	Rivière avec pont		
Stream, intermittent or dry	Cours d'eau intermittent, ou à sec		
Lake intermittent, indistinct	Lac intermittent, peu imprécis		
Marsh or Swamp	Marais ou marécage		
Depression contours	Courbes de cotelette		

843190 RENNELL SOUND

103 F/7 E

EDITION 2

M-512-5-10

DOMINION MAP LIMITED
641 HOWE STREET
VANCOUVER 1, B.C.

note: see KC regional Fig. 112 for detail (1:24,000 + 1:15,000) of this area

CANADA

103 F/7 E

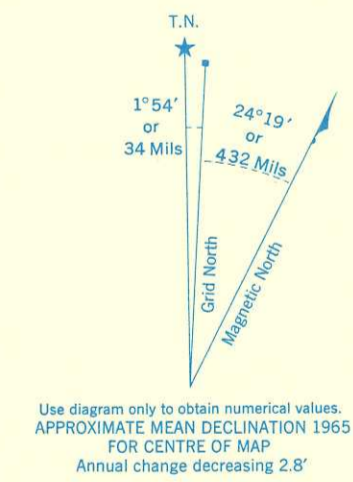
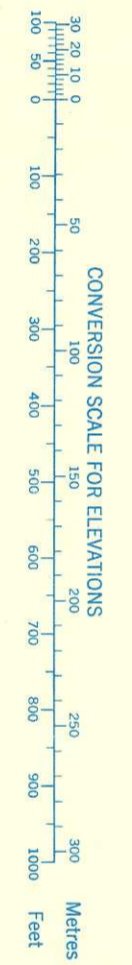
1:50,000

EDITION 2

103 F/7 E



Refer to this map as:	103 F/7 E EDITION 2 ASE SERIES A 721
-----------------------	--



GRID ZONE DESIGNATION	100,000 M. SQUARE IDENTIFICATION
BU	PQ

TO GIVE A REFERENCE TO NEAREST 100 METRES

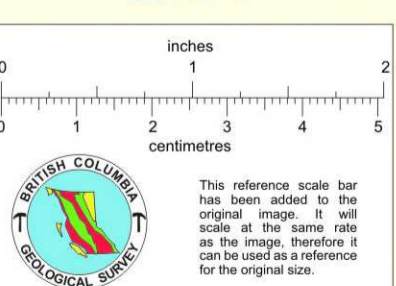
EXAMPLE: ROCK

EASTING: Read number on grid line immediately to left of point
Estimate tenths of a square from this line eastward to point.

NORTHING: Read number on grid line immediately below point
Estimate tenths of a square from this line northward to point.

MILITARY GRID REFERENCE: 568217
Nearest similar grid reference 100,000 metres (about 63 miles)

ONE THOUSAND METRE
UNIVERSAL TRANSVERSE MERCATOR GRID
ZONE 8



Produced by the ARMY SURVEY ESTABLISHMENT, R.C.E.
Information depicted current as of 1964. Printed 1966.
Copies may be obtained from the Map Distribution Office,
Department of Mines and Technical Surveys, Ottawa.

RENNELL SOUND

QUEEN CHARLOTTE DISTRICT
BRITISH COLUMBIA

SCALE 1:50,000 ÉCHELLE

Publié par le SERVICE TOPOGRAPHIQUE DE L'ARMÉE,
(G.R.C.) Renseignements à jour en 1964. Imprimée en 1966.
Ces cartes sont en vente au Bureau de distribution des cartes,
ministère des Mines et des Ressources techniques, Ottawa.

Roads	Roades
hard surface, all weather	parés, toute saison
hard surface, all weather	parés, toute saison
loose surface, all weather	de gravier, toute saison
loose surface, dry weather	de gravier, période sèche
cart track	de terre
trail or portage	sentier ou portage
Railway, normal gauge, single track	Chemin de fer, voie unique (écartement normal)
Horizontal control point, with elevation	Point géodésique, avec cote
Bench mark, with elevation	Rapire de nivellement, avec cote
Spot elevation; precise, approximate	Point coté; précis, approximatif

CONTOUR INTERVAL 100 FEET Elevations in Feet above Mean Sea Level	ÉQUIDISTANCE DES COURBES 100 PIEDS Élévations en pieds au-dessus du niveau moyen de la mer
Transverse Mercator Projection North American Datum 1927	Projection transverse de Mercator Réseau géodésique nord-américain unifié 1927
MAGNETIC DECLINATION 26° 13' EAST AT CENTRE OF MAP 1965 Annual change decreasing 2.8'	DÉCLINAISON MAGNÉTIQUE AU CENTRE DE LA FEUILLE EN 1965: 26° 13' EST Variation annuelle décroissante 2.8'

Building	Bâtiment	Church	Église
School	École	Post Office	Bureau de poste
Cemetery	Cimetière		
Rock, bare or awash, submerged	Roche, nue ou à fleur d'eau, submergée		
Lighthouse	Phare		
Power transmission line	Ligne de transport d'énergie		
River with bridge	Rivière avec pont		
Stream, intermittent or dry	Cours d'eau intermittent, ou à sec		
Lake, intermittent, infilled	Lac intermittent, rive imprégnée		
Marsh or Swamp	Marais ou marécage		
Depression contours	Courbes de cuvette		

TABLEAU D'ASSEMBLAGE DU SYSTÈME NATIONAL DE RÉFÉRENCE CARTOGRAPHIQUE

103 F/10 W	103 F/10 E	103 F/9 W
103 F/7 W	103 F/7 E	103 F/8 W
103 F/2 W	103 F/2 E	103 F/1 W

INDEX TO ADDING MAPS OF THE NATIONAL TOPOGRAPHIC SYSTEM

RENNELL SOUND
103 F/7 E
EDITION 2
DUNNIN MAP LIMITED
641 HOWE STREET 604-4341
VANCOUVER 1, B.C.