

note: also see Kc Regional fig H2.

103 F/8 W

1:50,000

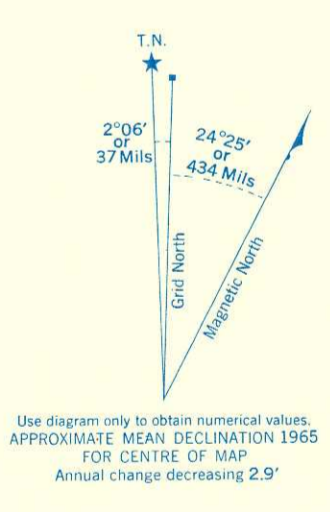
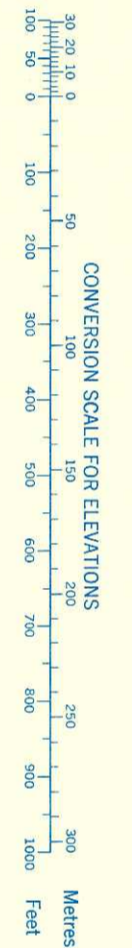
CANADA

EDITION 2

103 F/8 W



Refer to this map as: 103 F/8 W EDITION 2 ASE SERIES A 721



100,000 M. SQUARE IDENTIFICATION	
GRID ZONE DESIGNATION	BU PQ

TO GIVE A REFERENCE TO NEAREST 100 METRES

EXAMPLE: STREAM JUNCTION

EASTING: Read number on grid line immediately to left of point	77
Estimate tenths of a square from the line adjacent to point	9
NORTHING: Read number on grid line immediately below point	779
Estimate tenths of a square from the line adjacent to point	20
MILITARY GRID REFERENCE	779204

Nearest similar grid reference 100,000 metres (about 63 miles)

ONE THOUSAND METRE UNIVERSAL TRANSVERSE MERCATOR GRID ZONE 8

BROWN NUMBERED TICKS INDICATE THE 1000 METRE U.T.M. GRID ZONE 9

Produced by the ARMY SURVEY ESTABLISHMENT, R.C.E. Information depicted current as of 1964. Printed 1965. Copies may be obtained from the Map Distribution Office, Department of Mines and Technical Surveys, Ottawa.

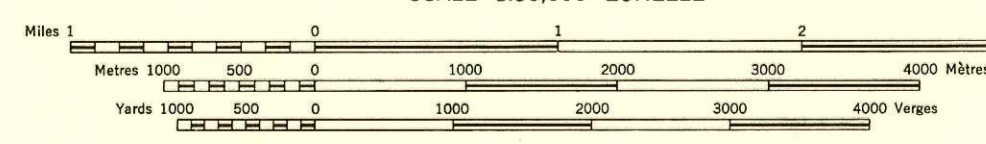
YAKOUN LAKE

QUEEN CHARLOTTE DISTRICT BRITISH COLUMBIA

SCALE 1:50,000 ÉCHELLE

Publié par le SERVICE TOPOGRAPHIQUE DE L'ARMÉE (G.R.C.) Renseignements à jour en 1964. Imprimée en 1965. Ces cartes sont en vente au Bureau de distribution des cartes, ministère des Mines et des Relevés techniques, Ottawa.

Roads:	Routes:
hard surface, all weather	pavé, toute saison
loose surface, all weather	de gravier, toute saison
loose surface, dry weather	de gravier, période sèche
cart track	de terre
trail or portage	sentier ou portage
Railway, normal gauge, single track	Chemin de fer, voie unique (écartement normal)
Horizontal control point, with elevation	Point géodésique, avec cote
Bench mark, with elevation	Repère de nivellement, avec cote
Spot elevation, precise, approximate	Point coté, précis, approximatif



CONTOUR INTERVAL 100 FEET
Elevations in Feet above Mean Sea Level

ÉQUIDISTANCE DES COURBES 100 PIEDS
Élévations en pieds au-dessus du niveau moyen de la mer

Transverse Mercator Projection
North American Datum 1927

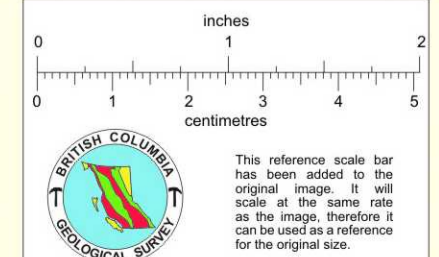
MAGNETIC DECLINATION 26°31' EAST
AT CENTRE OF MAP 1965

Projection transversale de Mercator
Réseau géodésique nord-américain unifié 1927

DÉCLINAISON MAGNÉTIQUE AU CENTRE
DE LA FEUILLE EN 1965: 26°31' EST

Annual change decreasing 2.9'

Building	Bâtiment	Church	Église
School	École	Post Office	Bureau de poste
Rocks bare or awash, submerged	Roches: nus ou à fleur d'eau, submergées	Lighthouse	Phare
Power transmission line	Ligne de transport d'énergie	River with bridge	Rivière avec pont
Stream, intermittent or dry	Cours d'eau intermittent, ou à sec	Lake intermittent, indefinite	Lac intermittent, rive imprécise
Marsh or Swamp	Marais ou marécage	Depression contours	Courbes de croupe



TABLAU D'ASSEMBLAGE DU SYSTÈME NATIONAL DE RÉFÉRENCE CARTOGRAPHIQUE

103 F70 E	103 F70 W	103 F70 E
103 F77 E	103 F78 W	103 F78 E
103 F72 E	103 F71 W	103 F71 E

INDEX TO ADJOINING MAPS OF THE NATIONAL TOPOGRAPHIC SYSTEM

YAKOUN LAKE 103 F/8 W EDITION 2

843182

DOMINION MAP LIMITED 661 HOWLE STREET TORONTO

M-512-S-13

note: also see KC Regional Fig. 172.

103 F/8 W

1:50,000

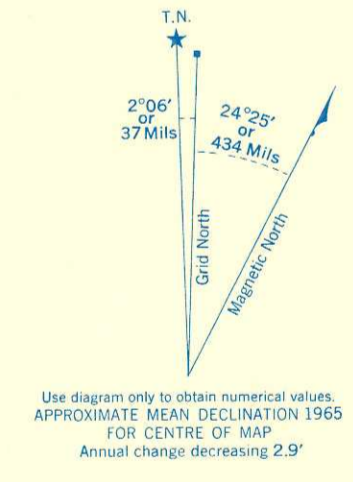
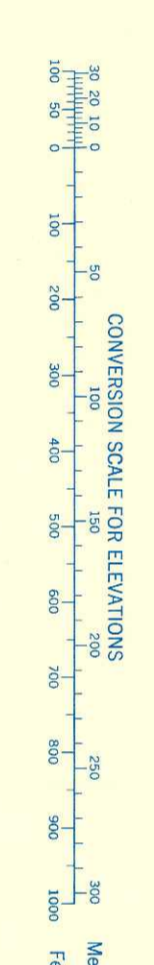
CANADA

EDITION 2

103 F/8 W



Refer to this map as: 103 F/8 W EDITION 2 ASE SERIES A 721



GRID ZONE DESIGNATION	100,000 M. SQUARE IDENTIFICATION
8U	PQ

TO GIVE A REFERENCE TO NEAREST 100 METRES
 EXAMPLE: STREAM JUNCTION
 EASTING: Read number on grid line immediately to left of point. Estimate number of a square from this line eastward to point.
 NORTHING: Read number on grid line immediately below point. Estimate number of a square from this line northward to point.
 MILITARY GRID REFERENCE: 779204
 Nearest similar grid reference 100,000 metres (about 63 miles)

ONE THOUSAND METRE UNIVERSAL TRANSVERSE MERCATOR GRID ZONE 8

BROWN NUMBERED TICKS INDICATE THE 1000 METRE U.T.M. GRID ZONE 9

Produced by the ARMY SURVEY ESTABLISHMENT, R.C.E. Information depicted current as of 1964. Printed 1965. Copies may be obtained from the Map Distribution Office, Department of Mines and Technical Surveys, Ottawa.


YAKOUN LAKE

QUEEN CHARLOTTE DISTRICT
BRITISH COLUMBIA

SCALE 1:50,000 ÉCHELLE

Publiée par le SERVICE TOPOGRAPHIQUE DE L'ARMÉE, (G.S.R.C.) Renseignements à jour en 1964. Imprimée en 1965. Ces cartes sont en vente au Bureau de distribution des cartes, ministère des Mines et des Relevés techniques, Ottawa.

Roads:	Routes:
hard surface, all weather	pavés, toute saison
hard surface, all weather	pavés, toute saison
loose surface, all weather	de gravier, toute saison
loose surface, dry weather	de gravier, période sèche
cut track	sentier ou sentier
Railway, normal gauge, single track	Chemin de fer, voie unique (écartement normal)
Horizontal control point, with elevation	Point géodésique, avec cote
Bench mark, with elevation	Repère de nivellement, avec cote
Spot elevation; precise, approximate	Point coté; précis, approximatif



CONTOUR INTERVAL 100 FEET
Elevations in Feet above Mean Sea Level
Transverse Mercator Projection
North American Datum 1927
MAGNETIC DECLINATION 26°31' EAST
AT CENTRE OF MAP 1965
Annual change decreasing 2.5'

ÉQUIDISTANCE DES COURBES 100 PIEDS
Élévations en pieds au-dessus du niveau moyen de la mer
Projection transverse de Mercator
Réseau géodésique nord-américain unifié 1927
DÉCLINAISON MAGNÉTIQUE AU CENTRE
DE LA FEUILLE EN 1965: 26°31' EST
Variation annuelle décroissant 2.5'

Building	Bâtiment	Church	Église
School	École	Post Office	Bureau de poste
Cemetery	Cimetière		
Rock bar or awash, submerged	Roches, nue ou à fleur d'eau, submergée		
Lighthouse	Phare		
Power transmission line	Ligne de transport d'énergie		
River with bridge	Rivière avec pont		
Stream, intermittent or dry	Cours d'eau intermittent, ou à sec		
Lake, intermittent, indefinite	Lac intermittent, rive imprécise		
Marsh or Swamp	Marais ou marécage		
Depression contours	Courbes de cuvette		

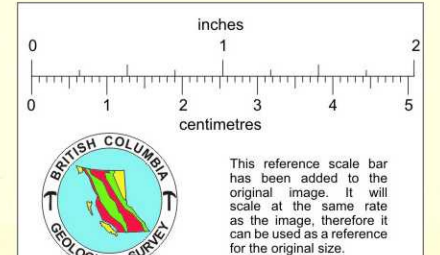


TABLEAU D'ASSEMBLAGE DU SYSTÈME NATIONAL DE RÉFÉRENCE CARTOGRAPHIQUE

103 F/10 E	103 F/9 W	103 F/8 E
103 F/7 E	103 F/8 W	103 F/6 E
103 F/2 E	103 F/1 W	103 F/1 E

INDEX TO ADJOINING MAPS OF THE NATIONAL TOPOGRAPHIC SYSTEM

YAKOUN LAKE
103 F/8 W
EDITION 2

DOMINION MAP LIMITED
547 FORT STREET, OTTAWA, CANADA

AS 720ppb
AS 760ppm
AG 730ppm

M-512-C-14

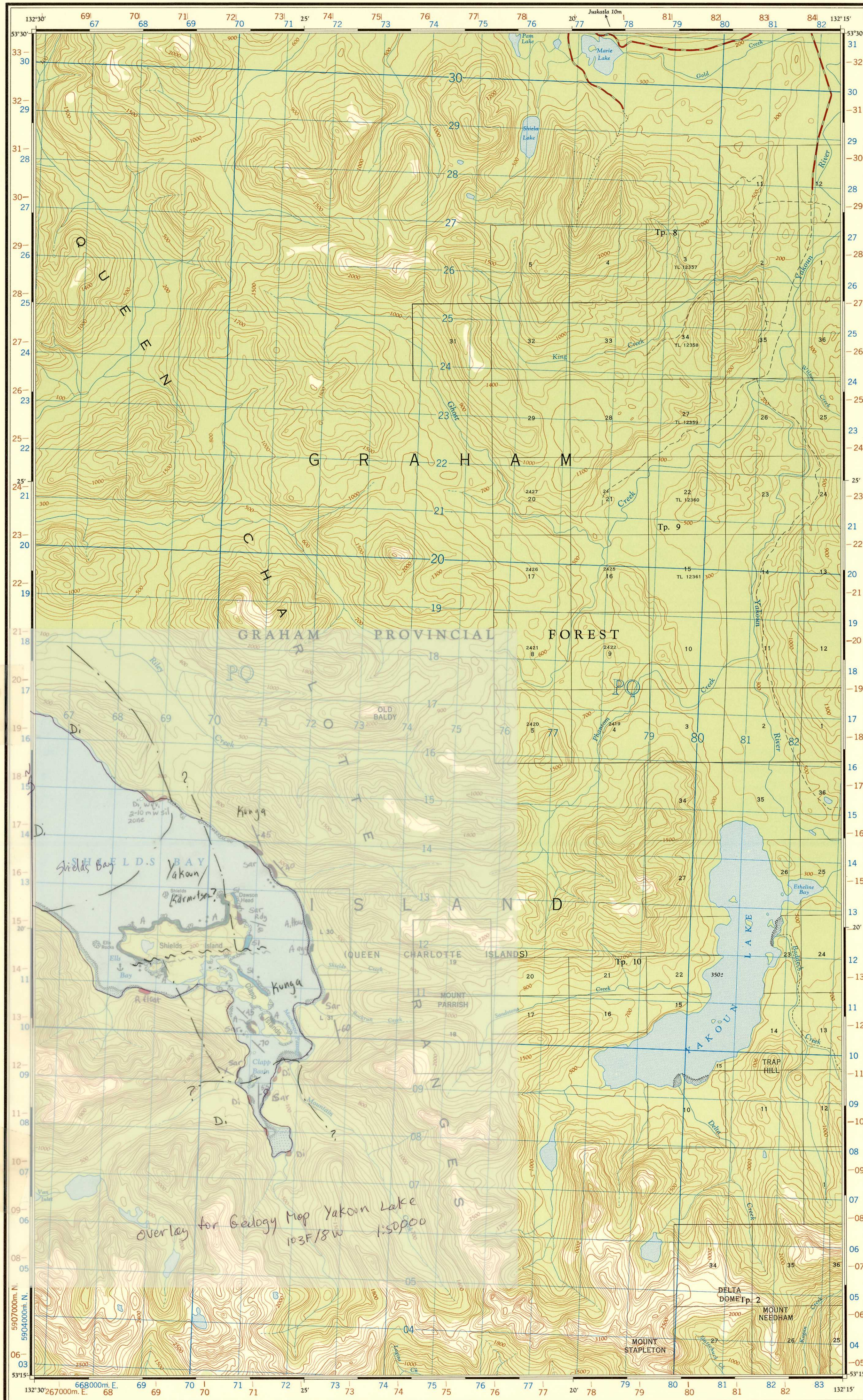
Note: also see KC Regional Fig 1+2.
103 F/8 W

1:50,000

CANADA

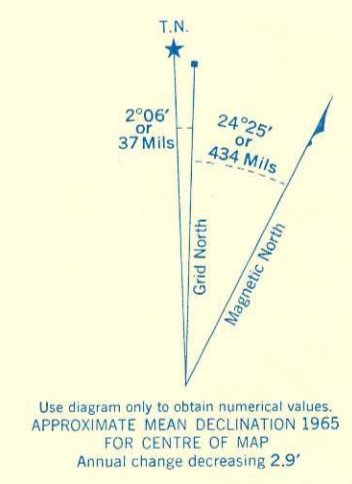
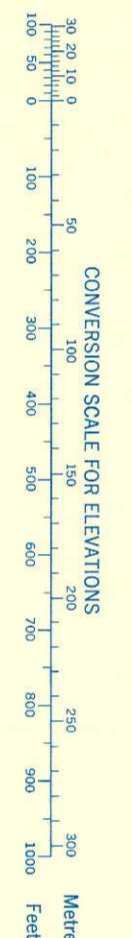
EDITION 2

103 F/8 W



overlay for Geology Map Yakoun Lake
103F/8W 1:50,000

Refer to this map as:
103 F/8 W
EDITION 2 ASE
SERIES A 721



GRID ZONE DESIGNATION	100,000 M. SQUARE IDENTIFICATION
BU	PQ

TO GIVE A REFERENCE TO NEAREST 100 METRES
EXAMPLE: STREAM JUNCTION

EASTING: Read number on grid line immediately to left of point. Estimate tenths of a square from this line eastward to point.

NORTHING: Read number on grid line immediately below point. Estimate tenths of a square from this line northward to point.

MILITARY GRID REFERENCE: 779204

Nearest similar grid reference 100,000 metres (about 63 miles)

ONE THOUSAND METRE
UNIVERSAL TRANSVERSE MERCATOR GRID
ZONE 8

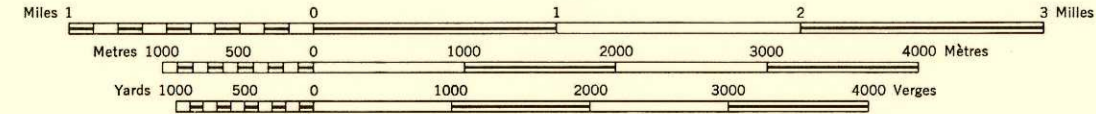
BROWN NUMBERED TICKS INDICATE
THE 1000 METRE U.T.M. GRID
ZONE 9

Produced by the ARMY SURVEY ESTABLISHMENT, R.C.E.
Information depicted current as of 1964. Printed 1965.
Copies may be obtained from the Map Distribution Office,
Department of Mines and Technical Surveys, Ottawa.

YAKOUN LAKE

QUEEN CHARLOTTE DISTRICT
BRITISH COLUMBIA
SCALE 1:50,000 ÉCHELLE

Publié par le SERVICE TOPOGRAPHIQUE DE L'ARMÉE,
(G.L.C.) Renseignements à jour en 1964. Imprimé en 1965.
Ces cartes sont en vente au Bureau de distribution des cartes,
ministère des Mines et des Relevés techniques, Ottawa.



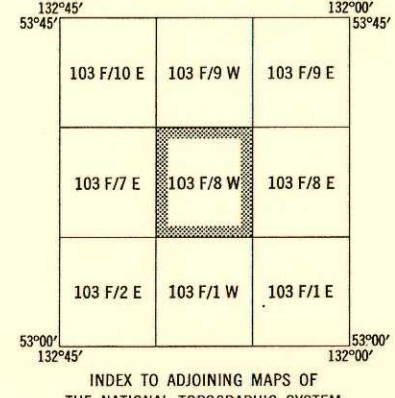
CONTOUR INTERVAL 100 FEET
Elevations in Feet above Mean Sea Level
Transverse Mercator Projection
North American Datum 1927
MAGNETIC DECLINATION 2°31' EAST
AT CENTRE OF MAP 1965
Annual change decreasing 2.9'

ÉQUIDISTANCE DES COURBES 100 PIEDS
Élévations en pieds au-dessus du niveau moyen de la mer
Projection transverse de Mercator
Réseau géodésique nord-américain unifié 1927
DÉCLINAISON MAGNÉTIQUE AU CENTRE
DE LA FEUILLE EN 1965: 2°31' EST
Variation annuelle décroissante 2.9'

Roads:	Routes:	Other
hard surface, all weather	revêtu, toute saison	more than 2 lanes
hard surface, all weather	revêtu, toute saison	2 lanes
loose surface, all weather	de gravier, toute saison	2 lanes or more
loose surface, dry weather	de gravier, période sèche	more than 2 lanes
cart track	de terre	
trail or portage	sentier ou portage	
Railway, normal gauge, single track	Chemin de fer, voie unique (écartement normal), simple	
Horizontal control point, with elevation	Point géodésique, avec cote	series of footings
Bench mark, with elevation	Rebtre de nivellement, avec cote	BM (A)
Spot elevation, precise, approximate	Point coté précis, approximatif	400-480'

Building	Bâtiment	Church	Église
School	École	Post Office	Bureau de poste
Cemetery	Cimetière		
Rock, bare or awash, submerged	Roche; nue ou à fleur d'eau, submergée		
Lighthouse	Phare		
Power transmission line	Ligne de transport d'énergie		
River with bridge	Rivière avec pont		
Stream, intermittent or dry	Cours d'eau intermittent, ou à sec		
Lake intermittent, indefinite	Lac intermittent, non imprécise		
Marsh or Swamp	Marais ou marécage		
Depression contours	Courbes de cuvette		

TABLÉAU D'ASSEMBLAGE DU SYSTÈME NATIONAL
DE RÉFÉRENCE CARTOGRAPHIQUE



YAKOUN LAKE

103 F/8 W
EDITION 2

DOMINION MAP LIMITED
451 HURON STREET TORONTO, CANADA
M-512-C-14

