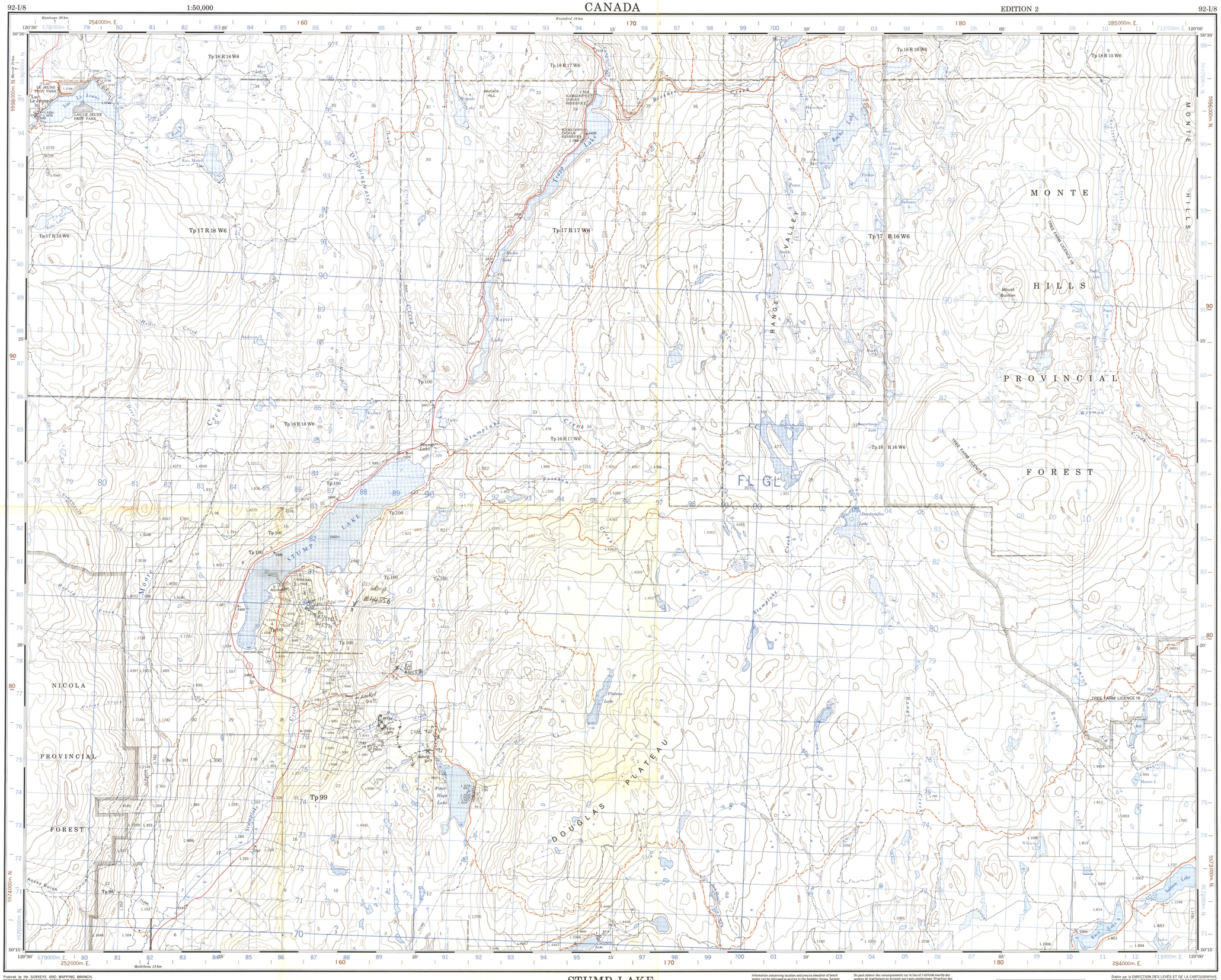

Produced by the SURVEYS AND MAPPING BRANCH, DEPARTMENT OF ENERGY, MINES AND RESOURCES. Updated from aerial photographs taken in 1975. Culture check 1976. Information current as of 1976.

Copies may be obtained from the Canada Map Office, Department of Energy, Mines and Resources, Ottawa, or your nearest map dealer.

© 1979. Her Majesty the Queen in Right of Canada. Department of Energy, Mines and Resources.

Roads:	Routes:	
hard surface, all weather ..... pavée, toute saison	dual highway 2 chaussées séparées	more than 2 lanes plus de 2 voies
hard surface, all weather ..... pavée, toute saison	2 lanes 2 voies	less than 2 lanes moins de 2 voies
loose or stabilized surface, all weather ..... gravier, aggloméré, toute saison	2 lanes 2 voies	less than 2 lanes moins de 2 voies
loose surface, dry weather ..... de gravier, temps sec	2 lanes 2 voies ou plus	less than 2 lanes moins de 2 voies
unclassified streets ..... rues hors classe		
cart track ..... de terre		
trail, cut line or portage ..... sentier, percée ou portage		

FOR COMPLETE REFERENCE SEE REVERSE SIDE — POUR UNE LISTE COMPLÈTE DES SIGNES, VOIR AU VERSO

STUMP LAKE

KAMLOOPS DIVISION OF YALE LAND DISTRICT

BRITISH COLUMBIA

Scale 1:50,000 Échelle

Miles 1 0 1 2 3 Milles

Metres 1000 0 1000 2000 3000 4000 Mètres

Yards 1000 0 1000 2000 3000 4000 Verges

Information concerning location and precise elevation of bench marks can be obtained by writing to the Geodetic Survey, Surveys and Mapping Branch, Ottawa.

CONVERSION SCALE FOR ELEVATIONS

Metres 30 20 10 0 50 100 150 200 250 300 Mètres

Feet 100 50 0 100 200 300 400 500 600 700 800 900 1000 Pieds

CONTOUR INTERVAL 100 FEET

Elevations in Feet above Mean Sea Level

North American Datum 1927

Transverse Mercator Projection

On peut obtenir des renseignements sur le lieu et l'altitude exacte des repères de nivellement en écrivant aux Levés géodésiques, Direction des levés et de la cartographie, Ottawa.

ECHELLE DE CONVERSION DES ÉLÉVATIONS

ÉQUIDISTANCE DES COURBES 100 PIEDS

Élévations en pieds au dessus du niveau moyen de la mer

Système de référence géodésique nord-américain, 1927

Projection transverse de Mercator

inches 0 1 2

0 1 2 3 4 5 centimetres

This reference scale bar has been added to the original image. It will scale at the same rate as the image, therefore it can be used as a reference for the original size.

Produit par la DIRECTION DES LEVÉS ET DE LA CARTOGRAPHIE, MINISTÈRE DE L'ÉNERGIE, DES MINES ET DES RESSOURCES. Mise à jour à l'aide de photographies aériennes prises en 1975. Vérification des ouvrages en 1976. Renseignements à jour en 1976.

Ces cartes sont en vente au Bureau des Cartes du Canada, ministère de l'Énergie, des Mines et des Ressources, Ottawa, ou chez le vendeur le plus près.

© 1979. Sa Majesté La Reine du Chef du Canada Ministère de l'Énergie, des Mines et des Ressources.

Military users, refer to this map as: SERIES A 721 SÉRIE MAP 92-I/8 CARTE EDITION 2 MCE EDITION

Référence de cette carte pour usage militaire:

GLOSSARY GLOSSAIRE

Airfield	Terrain d'aviation
Arena	Arena
City Limits	Limites de ville
Coolroom	Douane
Ditch	Fossé
Dugout	Abreuvoir
Dump	Dépotoir
Filtration Plant	Usine de filtration
Gas	Gaz
Golf Course	Terrain de golf
Junk Yard	Ferraille
Kiln	Four
Lookout	Belvédère
Mine Waste	Déblai de mine
Oil Wells	Puits de pétrole
Park	Parc
Rink	Patinoire
Senior Citizens Home	Foyer de l'âge d'or
Ski Area	Station de ski
String Bog	Fondrière à filaments
Surveyed Line	Ligne arpentée
Tank	Réservoir
Water	Eau
Winter Road	Chemin d'hiver

For a complete glossary see reverse side

Pour un glossaire complet, voir au verso

ABBREVIATIONS ABRÉVIATIONS

Aband.	Abandoned, ée
C.	Cemetery
CO.	County
E.	Elevator
Fy.	Ferry
IR.	Indian Reserve
H.	Hospital
L.	Lot
Micro.	Microwave
Mun.	Municipality
P.	Post Office
PH.	Power House
RCMP.	Royal Canadian Mounted Police
Res.	Reservoir
Trans Sta.	Transformer Station
TFL.	Tree Farm Licence

Aband.	Abandonné, ée
C.	Cimetière
CO.	Comté
E.	Élévateur
Fy.	Traversier
IR.	Réserve indienne
H.	Hôpital
L.	Lot
Micro.	Micro-ondes
Mun.	Municipalité
P.	Bureau de poste
PH.	Centrale électrique
RCMP.	Gendarmerie Royale Canadienne
Res.	Réservoir
Trans Sta.	Poste de transformateurs
TFL.	Licence de sylviculture



Use diagram only to obtain numerical values

APPROXIMATE MEAN DECLINATION 1977 FOR CENTRE OF MAP

Annual change decreasing 4.7'

N'utiliser le diagramme que pour obtenir les valeurs numériques

DÉCLINAISON MOYENNE APPROXIMATIVE AU CENTRE DE LA CARTE EN 1977

Variation annuelle décroissante 4.7'

ONE THOUSAND METRE

UNIVERSAL TRANSVERSE MERCATOR GRID

ZONE 10

QUADRILLAGE DE MILLE MÈTRES

TRANSVERSE UNIVERSEL DE MERCATOR

GRID ZONE DESIGNATION. DÉSIGNATION DE LA ZONE DU QUADRILLAGE: 10 U

100,000 M. SQUARE IDENTIFICATION. IDENTIFICATION DU CARRÉ DE 100,000 M.: FL GL

EXAMPLE OF METHOD USED TO GIVE A REFERENCE TO NEAREST 100 METRES

EXEMPLE DE LA MÉTHODE EMPLOYÉE POUR FIXER DES RÉPÈRES À 100 MÈTRES PRÈS



BROWN NUMBERED TICKS INDICATE THE 1000 METRE U.T.M. GRID ZONE 11

LES TRAITS NUMÉROTÉS EN BRUN INDIQUENT LE QUADRILLAGE DE 1000 MÈTRES U.T.M.

TABLEAU D'ASSEMBLAGE DU SYSTÈME NATIONAL DE RÉFÉRENCE CARTOGRAPHIQUE



INDEX TO ADJOINING MAPS OF THE NATIONAL TOPOGRAPHIC SYSTEM

827088

STUMP LAKE

92-I/8

EDITION 2