McBRIDE
93 H
EDITION 2 ÉDITION

93G | 93-H

25
20x
500 sq km
x 4 = 2000

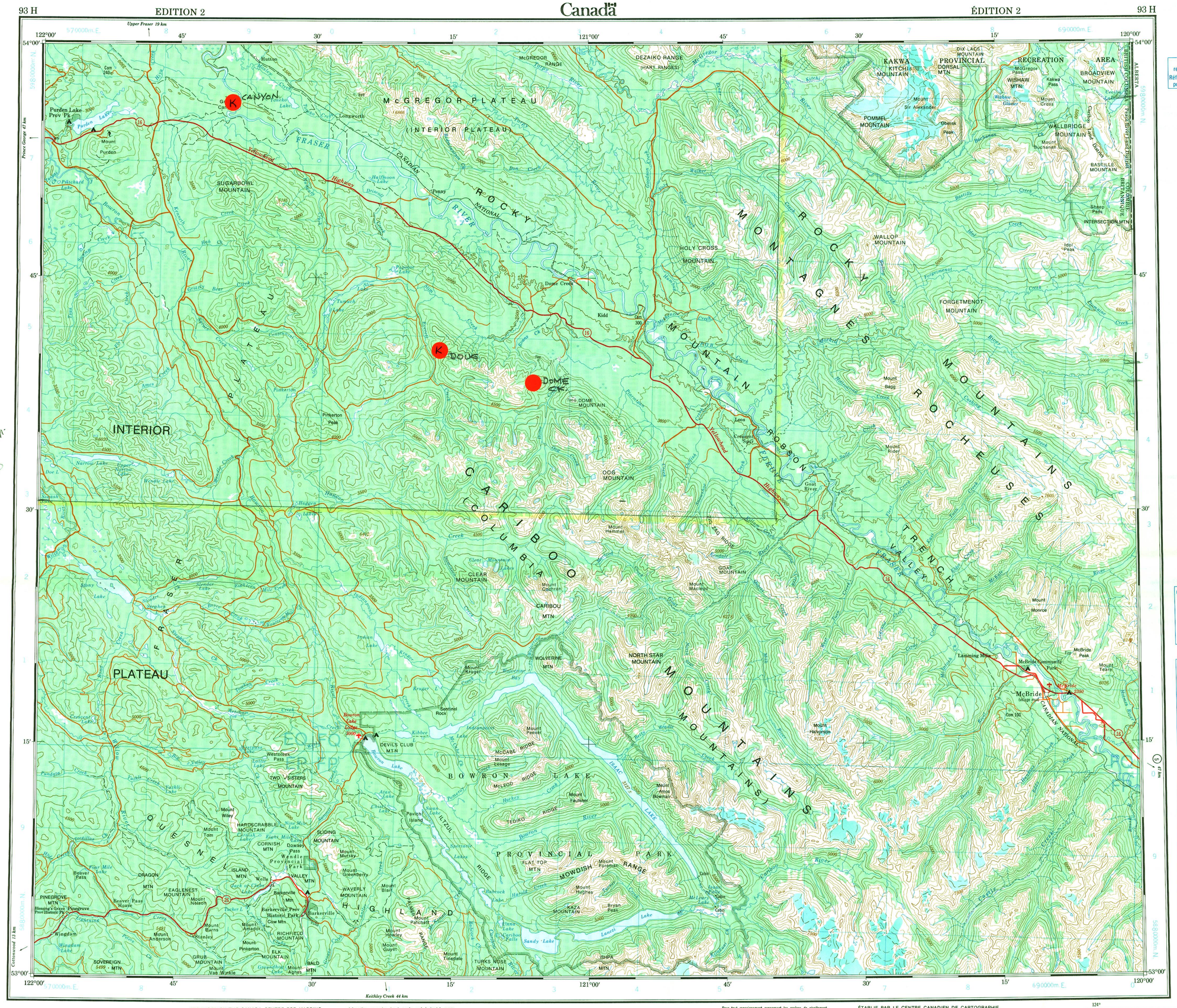

Military users, refer to this map as:
Référence de cette carte pour usage militaire:

SERIES	A 502 SÉRIE
MAP	93 H CARTE
EDITION	2 MCE ÉDITION

TEN THOUSAND METRE
UNIVERSAL TRANSVERSE MERCATOR GRID
ZONE 10
QUADRILLAGE UNIVERSEL TRANSVERSE DE MERCATOR
DE DIX MILLE MÈTRES

GRID ZONE DESIGNATION DÉSIGNATION DE LA ZONE DU QUADRILLAGE:	100 000 m SQUARE IDENTIFICATION IDENTIFICATION DU CARRÉ DE 100 000 m
10 U	EQ FQ GQ / 5 9 / EP FP GP / 6 7

EXAMPLE OF METHOD USED TO GIVE A REFERENCE TO NEAREST 1000 METRES
EXEMPLE DE LA MÉTHODE EMPLOYÉE POUR FIXER DES REPÈRES À 1000 MÈTRES PRÈS

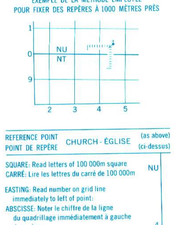

REFERENCE POINT CHURCH - ÉGLISE (as above) POINT DE REPÈRE (ci-dessus)

SQUARE: Read letters of 100 000m square — CARRÉ: Lire les lettres du carré de 100 000m — NU

EASTING: Read number on grid line immediately to left of point; ABSCISSE: Noter le chiffre de la ligne du quadrillage immédiatement à gauche du repère: 4
Estimate tenths of a square from this line eastward to point; Estimer le nombre de dixièmes du carré entre cette ligne et le repère en direction est: 5 / 45

NORTHING: Read number on grid line immediately below point; ORDONNÉE: Noter le chiffre de la ligne du quadrillage immédiatement en dessous du repère: 0
Estimate tenths of a square from this line northward to point; Estimer le nombre de dixièmes du carré entre cette ligne et le repère en direction nord: 4 / 04

GRID REFERENCE. RÉFÉRENCE AU QUADRILLAGE: NU4504

If reporting beyond 18° in any direction, prefix Grid Zone designation as: 14VNU4504
Si vous faites connaître votre position à quelqu'un qui se trouve à plus de 18°, peu importe la direction, indiquez également la zone du quadrillage tel que 14VNU4504

1971 | 1955 | 1977

Updated for all major features using satellite imagery obtained in 1986.

Les principales caractéristiques ont été mises à jour à l'aide des images prises par satellite en 1986.

PRODUCED BY THE CANADA CENTRE FOR MAPPING, DEPARTMENT OF ENERGY, MINES AND RESOURCES. DERIVED FROM 1:50 000 MAPS. INFORMATION CURRENT AS SHOWN IN DIAGRAM. PUBLISHED IN 1990.

COPIES MAY BE OBTAINED FROM THE CANADA MAP OFFICE, DEPARTMENT OF ENERGY, MINES AND RESOURCES, OTTAWA, OR YOUR NEAREST MAP DEALER.

© 1990. HER MAJESTY THE QUEEN IN RIGHT OF CANADA. DEPARTMENT OF ENERGY, MINES AND RESOURCES.

Information concerning bench marks and horizontal survey monuments can be obtained from Geodetic Survey, Canada Centre for Surveying, Ottawa.

Pour tout renseignement concernant les repères de nivellement et les bornes géodésiques, prière de s'adresser à la Division des levés géodésiques, Centre canadien des levés, Ottawa.

ÉTABLIE PAR LE CENTRE CANADIEN DE CARTOGRAPHIE, MINISTÈRE DE L'ÉNERGIE, DES MINES ET DES RESSOURCES. TIRÉE DE CARTES À 1/50 000. RENSEIGNEMENTS À JOUR TELS QU'INDIQUÉS DANS LE DIAGRAMME. PUBLIÉE EN 1990.

CES CARTES SONT EN VENTE AU BUREAU DES CARTES DU CANADA, MINISTÈRE DE L'ÉNERGIE, DES MINES ET DES RESSOURCES, OTTAWA, OU CHEZ LE VENDEUR LE PLUS PRÈS.

© 1990. SA MAJESTÉ LA REINE DU CHEF DU CANADA. MINISTÈRE DE L'ÉNERGIE, DES MINES ET DES RESSOURCES.

McBRIDE

BRITISH COLUMBIA COLOMBIE-BRITANNIQUE

Roads:	Routes:	
hard surface	revêtement dur	dual highway / double chaussée / 2 lanes — more than 2 lanes / plus de 2 voies / less than 2 lanes
hard surface	revêtement dur	2 voies / 2 lanes or more — moins de 2 voies / less than 2 lanes
loose or stabilized surface, all weather	gravier, agglomeré, toute saison	2 voies ou plus — moins de 2 voies
loose surface, dry weather	de gravier, temps sec	
cart track	de terre	
trail, cut line or portage	sentier, percée ou portage	

FOR COMPLETE REFERENCE SEE REVERSE SIDE POUR UNE LISTE COMPLÈTE DES SIGNES, VOIR AU VERSO

Scale 1:250 000 Échelle

Miles 5 0 5 10 15 20 Miles
Kilometres 5 0 5 10 15 20 25 30 Kilomètres

Magnetic declination 1989 varies from 22°46′ easterly at centre of west edge to 22°19′ easterly at centre of east edge. Mean annual change decreasing 18.7′.

En 1989, la déclinaison magnétique varie de 22°46′ vers l'est au centre du bord ouest à 22°19′ vers l'est au centre du bord est. La variation annuelle moyenne décroît de 18,7′.

CONVERSION SCALE FOR ELEVATIONS ÉCHELLE DE CONVERSION DES ALTITUDES

Metres 30 20 10 0 50 100 150 200 250 300 Mètres
Feet 100 50 0 100 200 300 400 500 600 700 800 900 1000 Pieds

CONTOUR INTERVAL 500 FEET
Elevations in Feet above Mean Sea Level
North American Datum 1927
Transverse Mercator Projection

ÉQUIDISTANCE DES COURBES 500 PIEDS
Altitudes en pieds
Système de référence géodésique nord-américain, 1927
Projection transverse de Mercator

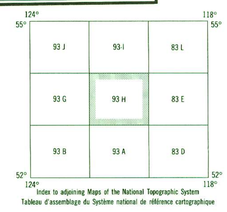

Index to adjoining Maps of the National Topographic System
Tableau d'assemblage du Système national de référence cartographique

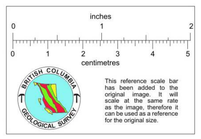

This reference scale bar has been added to the original image. It will scale at the same rate as the image, therefore it can be used as a reference for the original size.

681142 McBRIDE 93 H EDITION 2 ÉDITION

Energy, Mines and Resources Canada Énergie, Mines et Ressources Canada